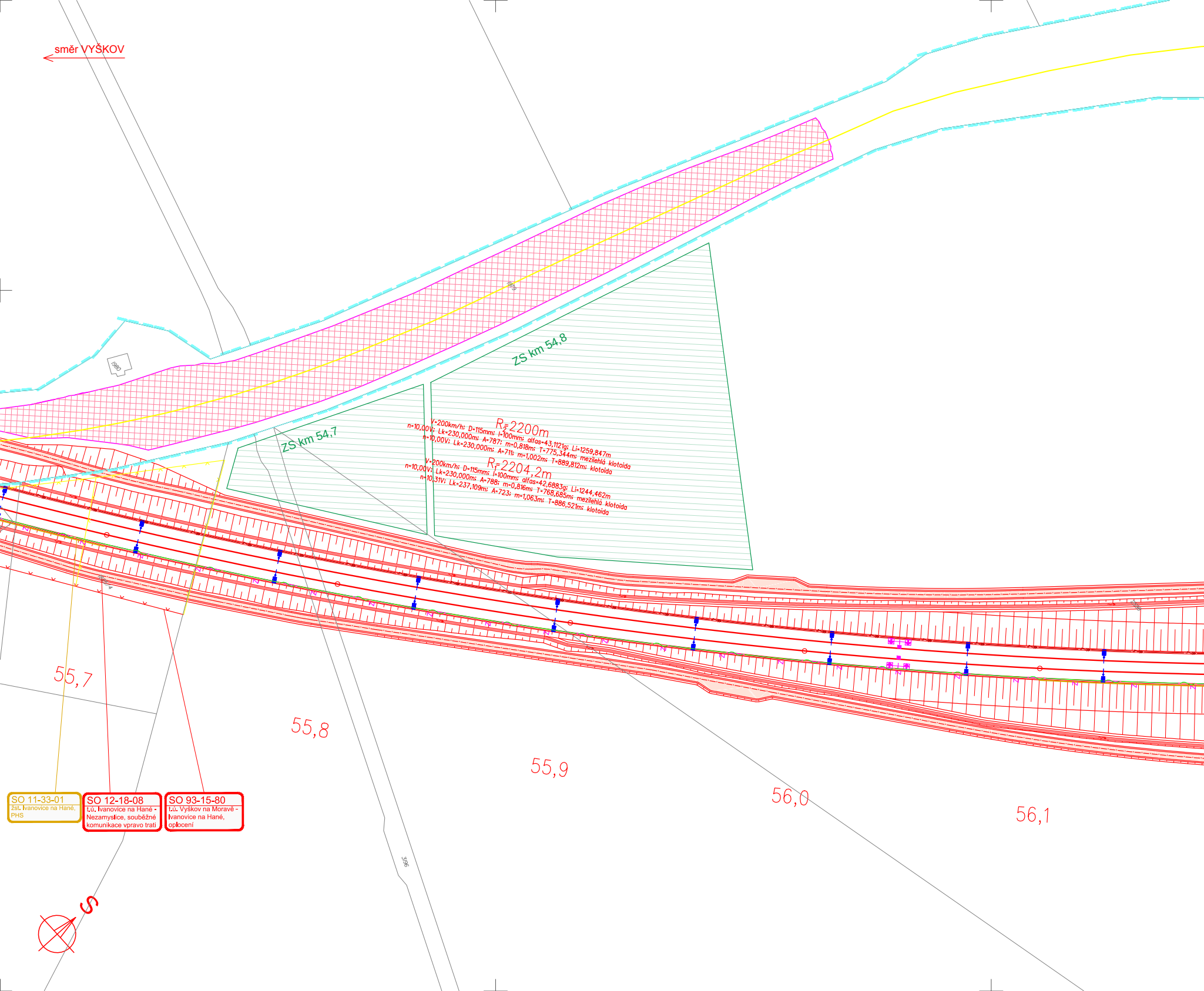
směr VYŠKOV
1979
1980
ZS km 54,8
ZS km 54,7
R2=2200m
V=200km/h; D=115mm; I=100mm; alfas=43,1121g; Li=1259,847m
n=10,00V; Lk=230,000m; A=787; m=0,818m; T=775,344m; mezilehlá klotoida
n=10,00V; Lk=230,000m; A=711; m=1,002m; T=889,812m; klotoida
R1=2204,2m
V=200km/h; D=115mm; I=100mm; alfas=42,6883g; Li=1244,462m
n=10,00V; Lk=230,000m; A=788; m=0,816m; T=768,685m; mezilehlá klotoida
n=10,31V; Lk=237,109m; A=723; m=1,063m; T=886,521m; klotoida
55,7
55,8
55,9
56,0
56,1
SO 11-33-01
žst. Ivanovice na Hané, PHS
SO 12-18-08
t.ú. Ivanovice na Hané - Nezamyslice, souběžné komunikace vpravo trati
SO 93-15-80
t.ú. Vyškov na Moravě - Ivanovice na Hané, oplocení
3196
S

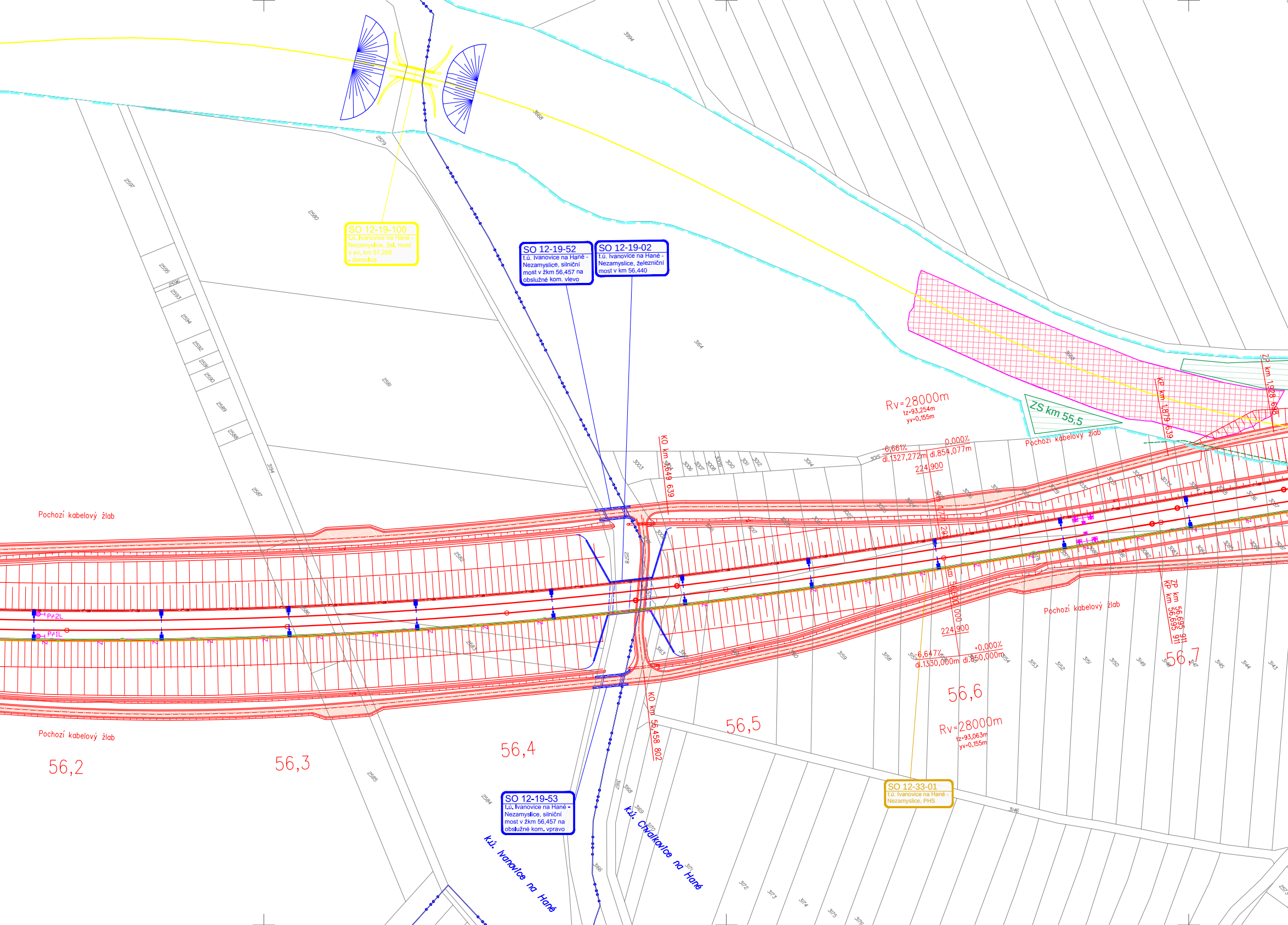
SO 12-19-100
t.ú. Ivanovice na Hané - Nezamyslice, žel. most v ev. km 57,268 - demolice
SO 12-19-52
t.ú. Ivanovice na Hané - Nezamyslice, silniční most v žkm 56,457 na obslužné kom. vlevo
SO 12-19-02
t.ú. Ivanovice na Hané - Nezamyslice, železniční most v km 56,440
SO 12-19-53
t.ú. Ivanovice na Hané - Nezamyslice, silniční most v žkm 56,457 na obslužné kom. vpravo
SO 12-33-01
t.ú. Ivanovice na Hané - Nezamyslice, PHS
Rv=28000m
tz=93,254m
yv=0,155m
ZS km 55,5
Pochozí kabelový žlab
-6,661%
dl.1327,272m
0,000%
dl.854,077m
224,900
KP km 1,879 639
ZP km 1,928 698
KO km 3,649 639
KO km 56,458 802
km 56,600 000
224,900
-6,647%
dl.1330,000m
+0,000%
dl.850,000m
Rv=28000m
tz=93,063m
yv=0,155m
ZP km 56,695 911
KP km 56,695 911
P+2L
P+1L
56,2
56,3
56,4
56,5
56,6
56,7
k.ú. Ivanovice na Hané
k.ú. Chvalkovice na Hané
Pochozí kabelový žlab
Pochozí kabelový žlab
Pochozí kabelový žlab

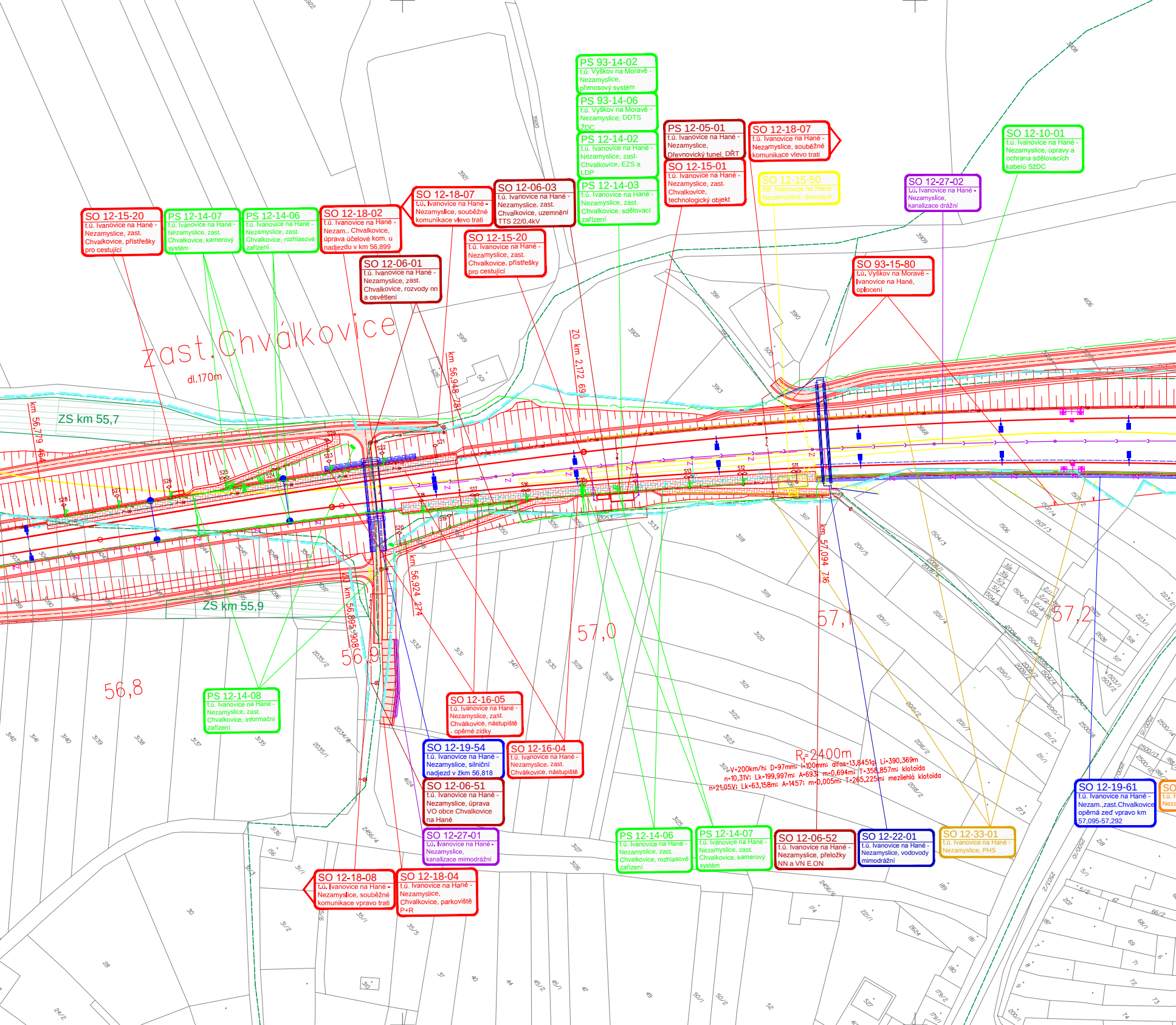
PS 93-14-02 t.ú. Vyškov na Moravě - Nezamyslice, přenosový systém
PS 93-14-06 t.ú. Vyškov na Moravě - Nezamyslice, DDTS ŽDC
PS 12-14-02 t.ú. Ivanovice na Hané - Nezamyslice, zast. Chvalkovice, EZS a LDP
PS 12-14-03 t.ú. Ivanovice na Hané - Nezamyslice, zast. Chvalkovice, sdělovací zařízení
PS 12-05-01 t.ú. Ivanovice na Hané - Nezamyslice, Dřevnovický tunel, DŘT
SO 12-15-01 t.ú. Ivanovice na Hané - Nezamyslice, zast. Chvalkovice, technologický objekt
SO 12-18-07 t.ú. Ivanovice na Hané - Nezamyslice, souběžné komunikace vlevo trati
SO 12-15-50 žst. Ivanovice na Hané - Nezamyslice, demolice
SO 12-27-02 t.ú. Ivanovice na Hané - Nezamyslice, kanalizace drážní
SO 12-10-01 t.ú. Ivanovice na Hané - Nezamyslice, úpravy a ochrana sdělovacích kabelů SžDC
SO 93-15-80 t.ú. Vyškov na Moravě - Ivanovice na Hané, oplocení
SO 12-15-20 t.ú. Ivanovice na Hané - Nezamyslice, zast. Chvalkovice, přístřešky pro cestující
PS 12-14-07 t.ú. Ivanovice na Hané - Nezamyslice, zast. Chvalkovice, kamerový systém
PS 12-14-06 t.ú. Ivanovice na Hané - Nezamyslice, zast. Chvalkovice, rozhlasové zařízení
SO 12-18-02 t.ú. Ivanovice na Hané - Nezam., Chvalkovice, úprava účelové kom. u nadjezdu v km 56,899
SO 12-18-07 t.ú. Ivanovice na Hané - Nezamyslice, souběžné komunikace vlevo trati
SO 12-06-03 t.ú. Ivanovice na Hané - Nezamyslice, zast. Chvalkovice, uzemnění TTS 22/0,4kV
SO 12-15-20 t.ú. Ivanovice na Hané - Nezamyslice, zast. Chvalkovice, přístřešky pro cestující
SO 12-06-01 t.ú. Ivanovice na Hané - Nezamyslice, zast. Chvalkovice, rozvody nn a osvětlení
zast. Chválkovice
dl.170m
ZS km 55,7
ZS km 55,9
km 56,779 46
km 56,948 78
ZO km 2,172 69
km 56,924 274
km 56,895 908
km 57,094 716
56,8
56,9
57,0
57,1
57,2
S9 S11 S12 S13 S15 S16 S17 S18 S19 S20 S21 S22 S23 S24 S25 S26 S27 S28 S29
PS 12-14-08 t.ú. Ivanovice na Hané - Nezamyslice, zast. Chvalkovice, informační zařízení
SO 12-16-05 t.ú. Ivanovice na Hané - Nezamyslice, zast. Chválkovice, nástupiště - opěrné zídky
SO 12-19-54 t.ú. Ivanovice na Hané - Nezamyslice, silniční nadjezd v žkm 56,818
SO 12-16-04 t.ú. Ivanovice na Hané - Nezamyslice, zast. Chválkovice, nástupiště
SO 12-06-51 t.ú. Ivanovice na Hané - Nezamyslice, úprava VO obce Chvalkovice na Hané
SO 12-27-01 t.ú. Ivanovice na Hané - Nezamyslice, kanalizace mimodrážní
SO 12-18-08 t.ú. Ivanovice na Hané - Nezamyslice, souběžné komunikace vpravo trati
SO 12-18-04 t.ú. Ivanovice na Hané - Nezamyslice, Chvalkovice, parkoviště P+R
R1=2400m
V=200km/h; D=97mm; I=100mm; alfas=13,8451g; Li=390,369m
n=10,31V; Lk=199,997m; A=693; m=0,694m; T=358,857m; klotoida
n=21,05V; Lk=63,158m; A=1457; m=0,005m; T=265,225m; mezilehlá klotoida
PS 12-14-06 t.ú. Ivanovice na Hané - Nezamyslice, zast. Chvalkovice, rozhlasové zařízení
PS 12-14-07 t.ú. Ivanovice na Hané - Nezamyslice, zast. Chvalkovice, kamerový systém
SO 12-06-52 t.ú. Ivanovice na Hané - Nezamyslice, přeložky NN a VN E.ON
SO 12-22-01 t.ú. Ivanovice na Hané - Nezamyslice, vodovody mimodrážní
SO 12-33-01 t.ú. Ivanovice na Hané - Nezamyslice, PHS
SO 12-19-61 t.ú. Ivanovice na Hané - Nezam.,zast.Chvalkovice opěrná zeď vpravo km 57,095-57,292
3922 3920 3921 3919 3908 3909 3911 3910 3907 3912 3913 4106 505 501 3868
3142 3141 3140 3139 3138 3137 3135 3136 3132 3131 3130 3129 3128 3127 3126 3125 3124 3123 3122 3121 3120 3119 3118 3117 3471
2035/2 2035/1 2034/8 2456/4 2456/6 4/24 156 31/1 31/3 31/2 30 28 35/1 35/5 37 40 44 45/2 45/1 47 49 50/1 50/2 52 24/2
2015/2 2016/2 2018/2 2011/1 2011/4 2011/5 2010/1 2010/2 2500/8 211/2 211/1 273 2/8 5/1 5/2 207 67 66/2 68/1 69 71 72 73 74 189 174 221/1 2624 181 180 179/2 179/1 200/1
1506 1507/4 1507/3 1507/2 1504/3 1504/10 1503/1 1503/2 2008/1 2008/2 2500/14 2500/13 2500/12 2500/15 2500/10 2503/2 188/2 5/8 5/7 2/6 2/5 223/2 223/1

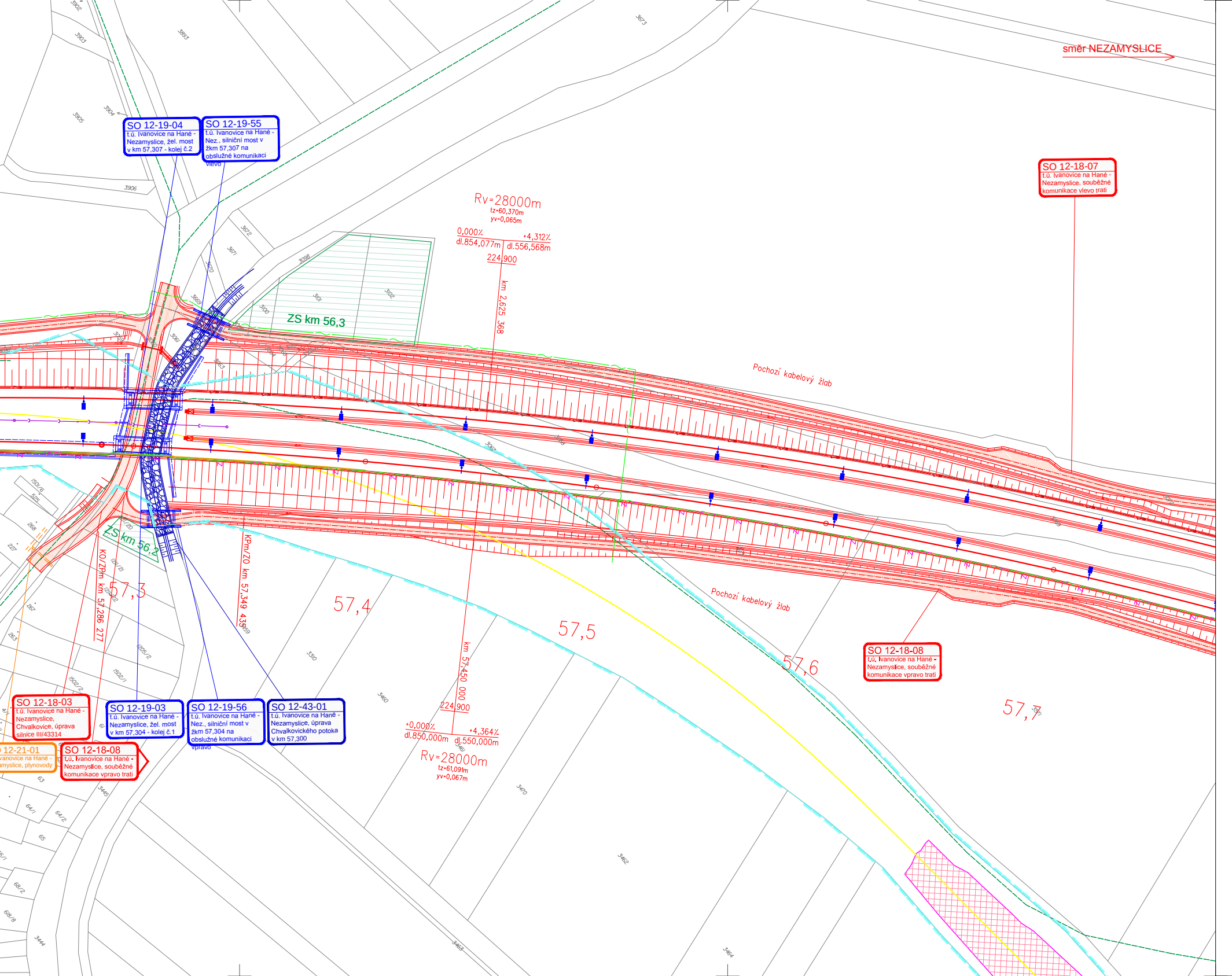
směr NEZAMYSLICE
SO 12-19-04
t.ú. Ivanovice na Hané - Nezamyslice, žel. most v km 57,307 - kolej č.2
SO 12-19-55
t.ú. Ivanovice na Hané - Nez., silniční most v žkm 57,307 na obslužné komunikaci vlevo
SO 12-18-07
t.ú. Ivanovice na Hané - Nezamyslice, souběžné komunikace vlevo trati
Rv=28000m
tz=60,370m
yv=0,065m
0,000%
+4,312%
dl.854,077m
dl.556,568m
224,900
km 2,625 368
ZS km 56,3
Pochozí kabelový žlab
ZS km 56,2
KO/ZPm km 57,286 277
KPm/ZO km 57,349 439
57,3
57,4
57,5
57,6
57,7
km 57,450 000
224,900
+0,000%
+4,364%
dl.850,000m
dl.550,000m
Rv=28000m
tz=61,091m
yv=0,067m
Pochozí kabelový žlab
SO 12-18-08
t.ú. Ivanovice na Hané - Nezamyslice, souběžné komunikace vpravo trati
SO 12-18-03
t.ú. Ivanovice na Hané - Nezamyslice, Chvalkovice, úprava silnice III/43314
SO 12-19-03
t.ú. Ivanovice na Hané - Nezamyslice, žel. most v km 57,304 - kolej č.1
SO 12-19-56
t.ú. Ivanovice na Hané - Nez., silniční most v žkm 57,304 na obslužné komunikaci vpravo
SO 12-43-01
t.ú. Ivanovice na Hané - Nezamyslice, úprava Chvalkovického potoka v km 57,300
12-21-01
vanovice na Hané -
myslice, plynovody
SO 12-18-08
t.ú. Ivanovice na Hané - Nezamyslice, souběžné komunikace vpravo trati
3902
3903
3893
3905
3904
3906
3673
3672
3671
3670
3098
3101
3102
3100
3669
3061
3063
3062
3310
3460
3470
3462
3463
3464
3445
3444
1502/2
1502/1
1205/2
63
64/1
64/2
65
268
227
267
263

LEGENDA BAREVNÉHO ROZLIŠENÍ OBJEKTŮ:

▬	STÁVAJÍCÍ KOLEJE A JINÉ STÁVAJÍCÍ OBJEKTY
▬	KATASTRÁLNÍ MAPA
🟥	NOVÉ KOLEJE, KOMUNIKACE A POZ. STAVBY
🟫	KABELOVODY, KOLEKTORY
🟨	PHS
🟦	ODVODNĚNÍ KOLEJIŠTĚ
🟦	PROVIZORNÍ KOMUNIKACE
🟦	TRAKČNÍ VEDENÍ, MOSTNÍ OBJEKTY
🟦	VODOVODY
🟪	KANALIZACE
🟧	PLYNOVODY
🟪	ZABEZPEČOVACÍ ZAŘÍZENÍ
🟥	SILNOPROUD
🟩	SDĚLOVACÍ ZAŘÍZENÍ
🟩	OCHRANA SDĚLOVACÍCH PŘELOŽEK
🟦	VODOROVNÉ DOPRAVNÍ ZNAČENÍ
🟪	VODOROVNÉ DOPRAVNÍ ZNAČENÍ PROVIZORNÍ
🟨	DEMOLICE A DEMONTÁŽE
—X—X—X—	DEMONTÁŽ SÍTĚ NESPECIFIKOVANÉHO TYPU
- - - - - -	DOPRAVNÍ TRASY
—●—●—●—	HRANICE KRAJŮ
—●—●—●—	HRANICE KATASTRŮ
▬	HRANICE OBVODU DRÁHY - POZEMEK SŽDC
▬	HRANICE OBVODU DRÁHY - POZEMEK ČD

LEGENDA BAREVNÉHO ROZLIŠENÍ POVRCHŮ:

⬜	ZELEŇ
⬜	CHODNÍK
⬜	NAKLÁDACÍ PLOCHY
⬜	VOZOVKA
▨	NÁSTUPIŠTĚ
▨	ZÁSYPY STÁVAJÍCÍCH ZÁŘEZŮ
▨	RECYKLAČNÍ ZÁKLADNA
▨	ZAŘÍZENÍ STAVENIŠTĚ
▨	DEMOLICE BUDOV S ČÍSLEM POPISNÝM

sfdi
STÁTNÍ FOND DOPRAVNÍ
INFRASTRUKTURY

SŽDC
Správa železniční dopravní cesty

KLAD LISTŮ KATASTRÁLNÍ SITUACE:

8 - M 1:1000
9 - M 1:500

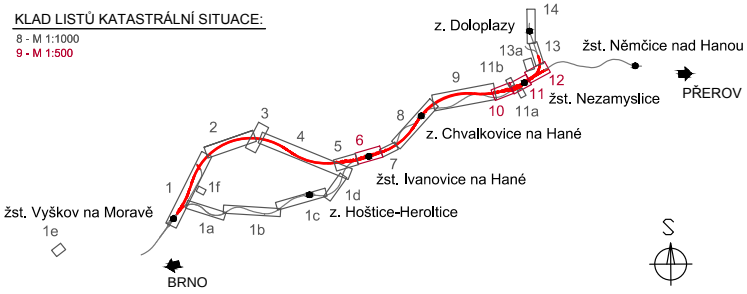
14
z. Doloplazy
13a
13
žst. Němčice nad Hanou
11b
9
12
PŘEROV
10
11
11a
žst. Nezamyslice
8
3
2
4
z. Chvalkovice na Hané
5
6
7
žst. Ivanovice na Hané
1
1f
1d
žst. Vyškov na Moravě
1c
z. Hoštice-Heroltice
1a
1b
1e
BRNO
S

DOKUMENTACE K PŘIPOMÍNKOVÉMU ŘÍZENÍ

			ČÍSLO SOUPRAVY:
REVIZE Č.	DATUM	ZMĚNA	

SUDOP BRNO

SUDOP BRNO, spol. s r.o.
Kounicova 26
611 36 Brno

SUDOP PRAHA a.s.

SUDOP PRAHA a.s.
Olšanská 1a, 130 80 Praha 3
tel.: +420 267 094 111
e-mail: praha@sudop.cz

OBJEDNAVATEL:	SŽDC, s.o., Dlážděná 1003/7, 110 00 Praha 1 Stavební správa východ (organizační jednotka)		tel. : +420 972 625 804 E-mail: sudop@sudop-brno.cz
PROFESNÍ SKUPINA:	12 MOSTY	VEDOUCÍ PROF. SKUPINY Ing. Karel Pukl	GENERÁLNÍ ŘEDITEL Ing. Kamil Chmela
ODPOVĚDNÝ PROJ. ZAKÁZKY Ing. Radomír Hanák v.r.	ODPOVĚDNÝ PROJ. PS, SO Ing. Radomír Hanák	NAVRHL, VYPRACOVAL Ing. Monika Kopečná	KONTROLOVAL Ing. Kamil Chmela
KRAJ: Jihomoravský,Olomoucký	POVĚŘENÝ OÚ: Vyškov		STUPEŇ: DÚR

Modernizace trati Brno - Přerov
3. stavba Vyškov - Nezamyslice

Katastrální situační výkres - km 55,7 - 57,7

ZAK. ČÍSLO 17051-01-1118	ARCH. ČÍSLO 2018120034
MĚŘÍTKO 1:1000	POČET FORMÁTŮ 24 x A4
DATUM:	11/2018
ČÁST DOKUM. C.4	PŘÍLOHA C.4.8